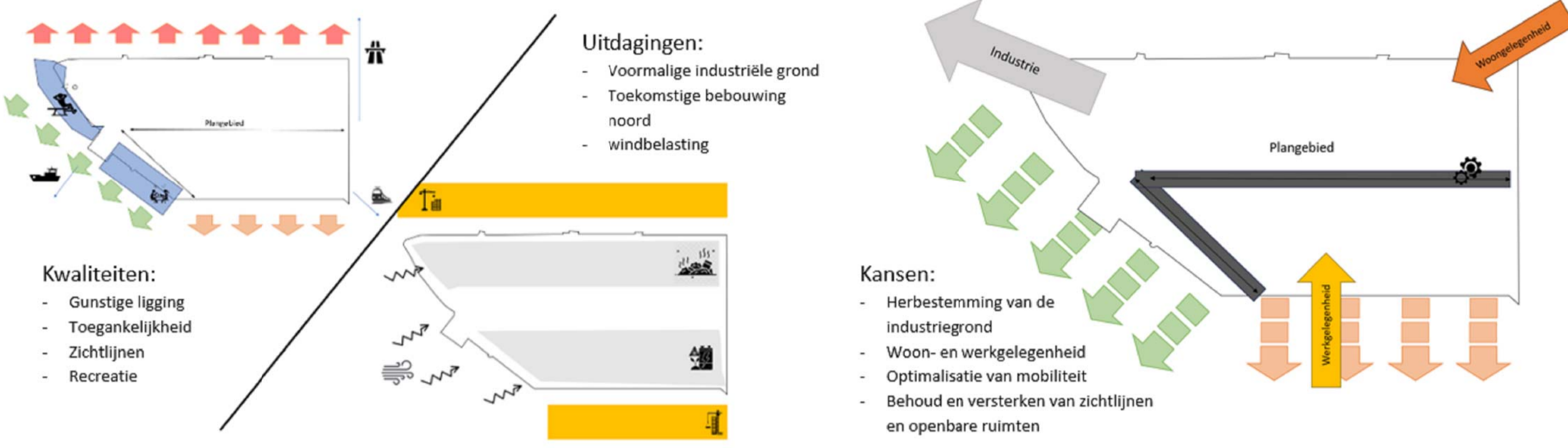
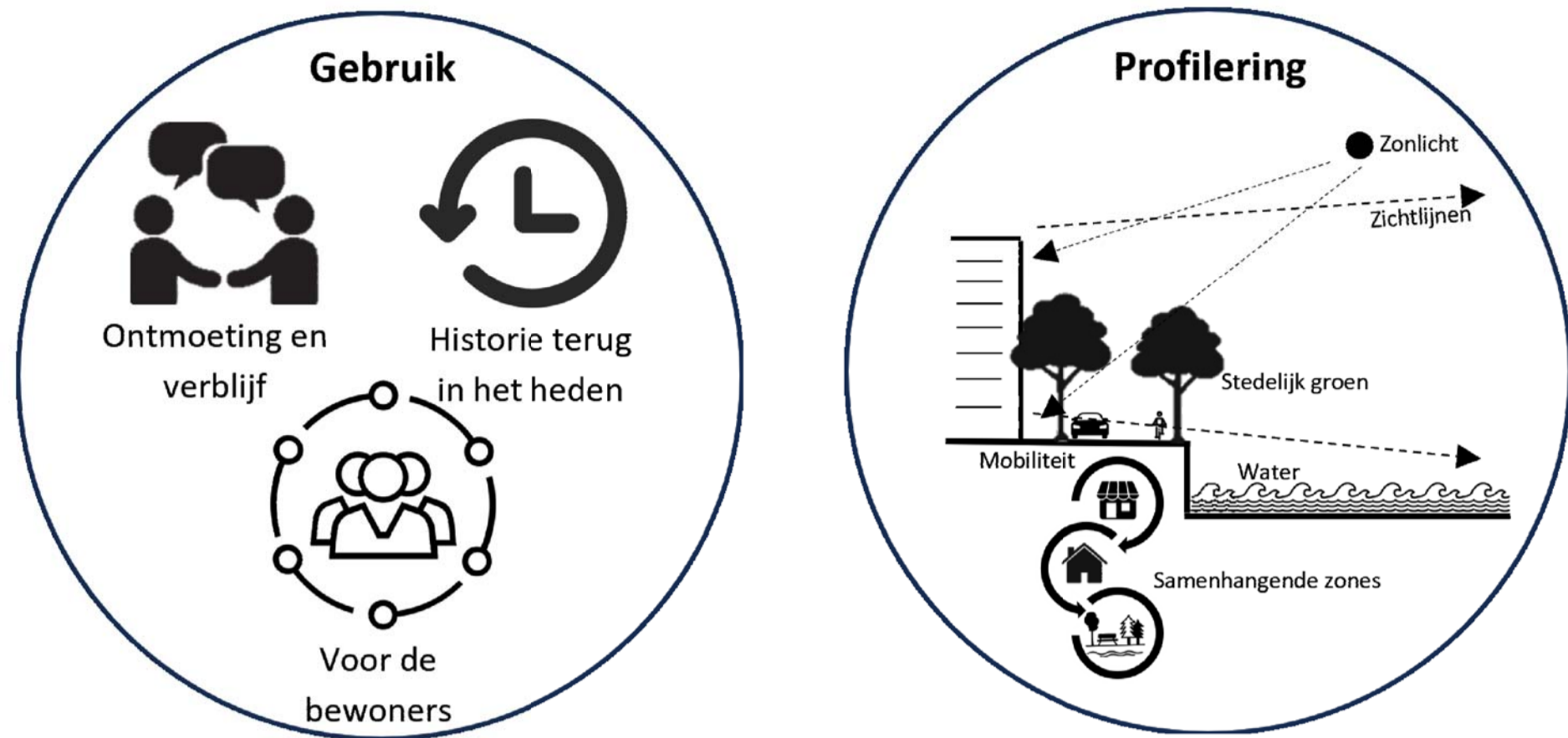


Stedenbouwkundig ontwerp Distelweg, Amsterdam, Nederland

Onderzoek



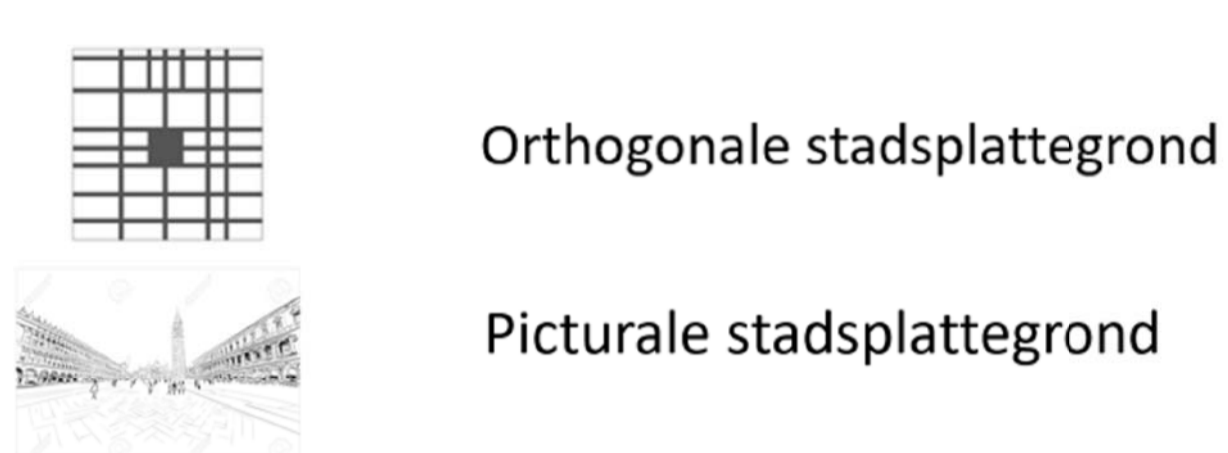
Visie



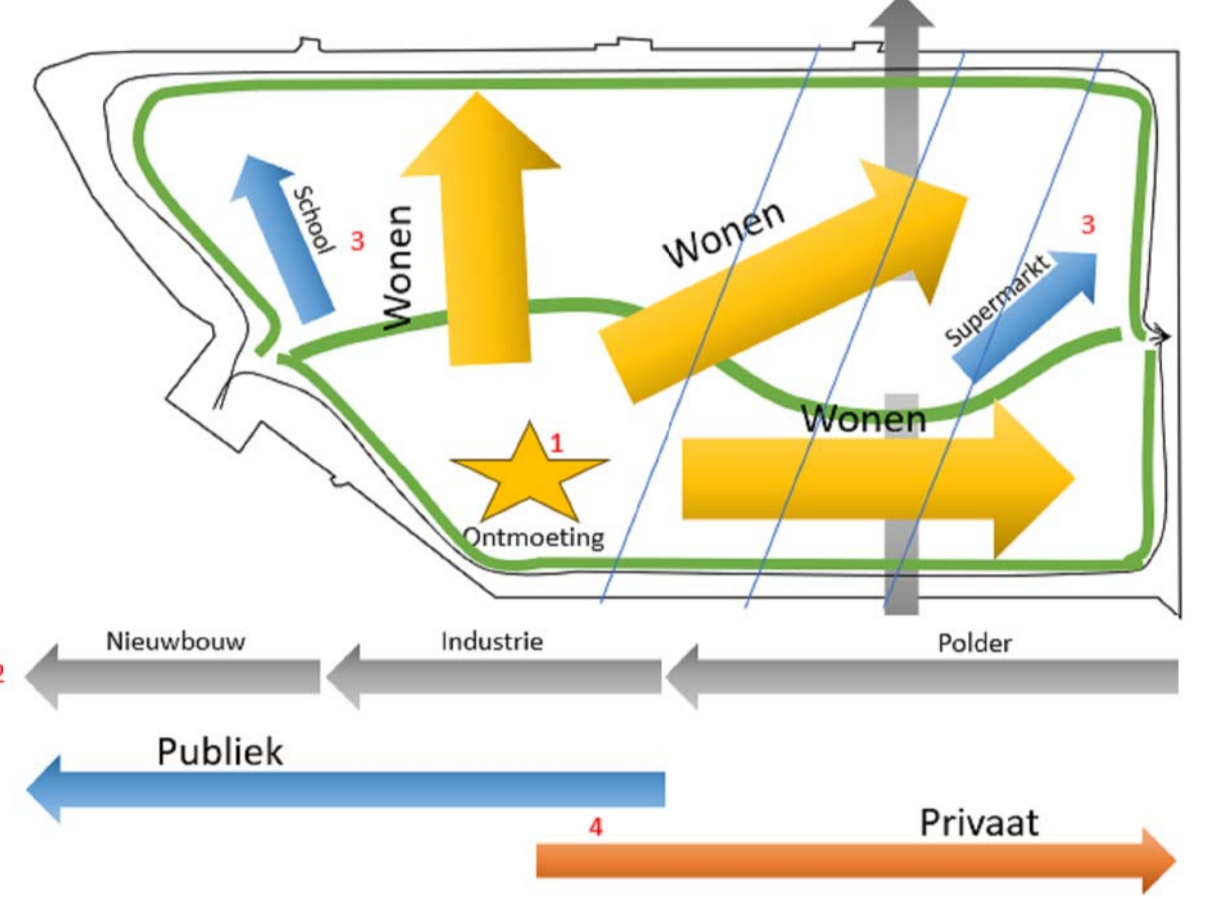
Gebruik:

- **Ontmoeting en verblijf:** De openbare ruimte wordt een centrale ontmoetingsplek waar mensen samenkomen om te ontspannen, recreëren en winkelen, met ruimte voor spelen, sporten, wandelen en evenementen.
- **Historie terug in het heden:** De industriële geschiedenis van het gebied wordt geïntegreerd in het ontwerp, mogelijk door kunstwerken.
- **Voor de bewoners:** De leefomgeving wordt ontworpen om te voldoen aan de behoeften van bewoners, inclusief voorzieningen zoals scholen en horeca, ter bevordering van welzijn en zelfvoorziening.

Typologie en ontsluiting



Zonering



Profilering:

- **Uitzicht op het water:** Het behouden en versterken van de waterkarakteristiek, met ideale zichtlijnen op het water en oriëntatie op de zon..
- **Groen in de stad:** Integratie van groen om ontspanning te bevorderen en het hitte-eilandeffect te verminderen.
- **Samenhangende zones:** Het creëren van een geïntegreerd ecosysteem waarin wonen, voorzieningen en recreatie naadloos op elkaar aansluiten, voor een dynamische en leefbare omgeving met gemakkelijke toegang tot faciliteiten en diverse activiteiten.

